

PIANO REGOLATORE GENERALE

S. MARTINO

aggiornata alla variante n. 21

TAV. P3.1

ZONIZZAZIONE - S. Martino



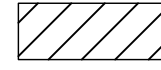

DATA

COPIA N.


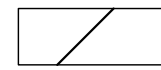
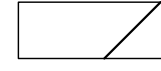

SCALA 1 : 1.000

LEGENDA

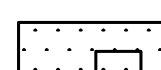





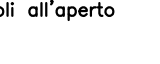
ZONE RESIDENZIALI

-  OMOGENEE A - DI CARATTERE STORICO E PREGIO AMBIENTALE
-  OMOGENEE B1 - DI COMPLETAMENTO DEI NUCLEI CENTRALI
-  OMOGENEE B2 - DI COMPLETAMENTO DI RECENTE FORMAZIONE
-  VERDE PRIVATO

ZONE AGRICOLE

-  OMOGENEE E4.2 - DI RISPETTO AGRICOLO-PAESAGGISTICO
-  OMOGENEE E5.1 - DI PREMINENTE INTERESSE AGRICOLO INTERNE AL SISTEMA ABITATIVO
-  OMOGENEE E5.2 - DI PREMINENTE INTERESSE AGRICOLO ESTERNE AL SISTEMA ABITATIVO
-  OMOGENEE E6 - DI INTERESSE AGRICOLO




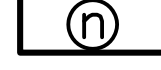
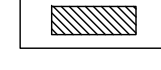

ZONE DI INTERESSE GENERALE

-  SERVIZI ED ATTREZZATURE COLLETTIVE
 - 1b - Parcheggi di relazione
 - 2a - Edifici per il culto
 - 2b - Uffici amministrativi locali
 - 2c - Centri civici e sociali
-  2d - Biblioteca pubblica
-  3b - Scuola materna
-  3c - Scuola elementare
-  5b - Verde di arredo urbano
-  5d - Verde di quartiere
-  5f - Sport e spettacoli all'aperto

 VIABILITA' STRADALE E FASCE DI RISPETTO

 PERCORSI CICLABILI ESISTENTI E DI PREVISIONE

ALTRE INFORMAZIONI

-  VIALI PROSPETTICI DA TUTELARE
-  PERIMETRO DI P.R.P.C. (PIANO REGOLATORE PARTICOLAREGIATO COMUNALE)
-  PERIMETRO DEL PIANO DI RECUPERO - ambito P.zza Umberto I
-  COMPARTI ZONE OMOGENEE B1 (n. = numero di elenco in tabella)
-  IMMOBILI DI INTERESSE STORICO-ARCHITETTONICO (■ restauro - ▣ conservazione tipologica)
-  IMMOBILI DI VALORE STORICO ED ARTISTICO CON PIU' DI 50 ANNI DI PROPRIETA' DI ENTI

COMPARTI B1	1	2	3	4	5	6	7	8
If (mc/mq)	2,5	1,5	1,5	2,0	2,5	2,0	2,0	3,0

