


localizzazione

**REGIONE FRIULI VENEZIA GIULIA**

**COMUNE DI SAN MARTINO AL TAGLIAMENTO**

tavola

**1**



committente

**AMMINISTRAZIONE COMUNALE DI SAN MARTINO AL TAGLIAMENTO**

lavoro

**REGOLAMENTO COMUNALE PER LA TELEFONIA MOBILE  
 VARIANTE N°2**

**PROGETTO**

oggetto

scala

**RELAZIONE ILLUSTRATIVA**

responsabile di progetto

gruppo di progettazione

ambito progettuale

PROGETTAZIONE GENERALE  
 E COORDINAMENTO

PROGETTO

PROGETTO

Arch. Massimo Fadel

S.c.r.l.

- ingegneria
- urbanistica
- ambiente
- architettura
- ricerca

Sede

Via Montereale n. 10/C  
 33170 Pordenone

Telefono 0434-21085

Telefax 0434-520336

E-mail info@coprogetti.it

C.C.I.A. PN 19501

P.IVA 00170010938

ordine degli architetti  
 pianificatori paesaggisti  
 e conservatori della  
 provincia di udine  
**fadel massimo**  
 albo sez. A/a- numero 1067  
 architetto

collaborazione e aspetti specialistici

| data progetto | rev. | data | motivo | riferimenti                |
|---------------|------|------|--------|----------------------------|
| Nov. 2014     |      |      |        | redatto FDL                |
|               |      |      |        | controll. FLC              |
|               |      |      |        | archivio 1675C_DR01_R0.doc |

## INDICE

|  |          |
|--|----------|
| <b>PREMESSA</b> .....  | <b>2</b> |
| <b>1</b> <b>Gli impianti esistenti aspetti urbanistici generali</b> .....  | <b>4</b> |
| <b>2</b> <b>Elenco aree individuate in base a principio precauzione (aree e attrezzature scolastiche, aree e attrezzature per la sanità) .....</b> | <b>6</b> |
| <b>3</b> <b>Le richieste dei gestori (anno 2014).....</b>  | <b>7</b> |
| <b>4</b> <b>Valutazione del nuovo sito.....</b>  | <b>8</b> |

## **PREMESSA**

La presente Variante n.2 al Regolamento Comunale Telefonia Mobile (di seguito Variante 2 al RCTM) del Comune di San Martino al Tagliamento si configura come aggiornamento del Regolamento Comunale Telefonia Mobile e della Variante n.1 al RCTM, che si è resa necessaria a seguito dell'emergere di due aspetti legati alla gestione del Regolamento, in dettaglio:

1. la richiesta di sviluppo e di localizzazione di nuovi impianti (Stazioni Radio Base) da parte di un gestore della telefonia mobile presentati per l'anno 2014;
2. la necessità di aggiornare il testo regolamentare in particolare per quanto attiene la definizione dei titoli abilitativi al rilascio dell'autorizzazione alla realizzazione degli impianti SRB ovvero alle loro modificazioni.

Il presente aggiornamento, effettuato ai termini di legge in risposta ai programmi di sviluppo sopra menzionati, si definisce in continuità con la regolamentazione in essere, confermandone obiettivi e strategie, andando a definire dal punto di vista urbanistico e paesaggistico le condizioni per l'installazione di nuove SRB, fermo restando il disposto normativo comunitario e nazionale relativo a:

- 1999/519/CEE: *Raccomandazioni del consiglio del 12/7/1999 limitazioni dell'esposizione della popolazione ai campi elettromagnetici da 0 Hz e 300 Ghz;*
- D.P.C.M del 8/7/2003: *Fissazione dei limiti di esposizione, dei valori di attenzione e degli obiettivi di qualità per la protezione della popolazione dalle esposizioni a campi elettrici, magnetici ed elettromagnetici generati da frequenze comprese tra 100 khz e 300 khz;*
- L.n.36 del 22/2/2001: *Legge quadro sulla protezione dalle esposizioni a campi elettrici, magnetici ed elettromagnetici*

Per quanto attiene il livello regionale la LR 3/2011: *Norme in materia di telecomunicazioni* prevede obiettivi generali e specifici da raggiungere con l'RCTM (art. 16, comma 3), quali:

- a) la tutela della salute dei cittadini dagli effetti dell'esposizione ai campi elettromagnetici ai sensi delle vigenti norme, l'uso razionale del territorio, la tutela dei beni di interesse storico, artistico, culturale, paesaggistico, ambientale e naturalistico;
- b) l'armonizzazione delle esigenze dell'Amministrazione comunale e della salvaguardia dei valori e dei beni di cui alla lettera a), con i programmi di sviluppo delle reti degli operatori delle telecomunicazioni, nell'ambito di un'azione di governo e regolazione della materia a livello locale;
- c) l'individuazione, anche con l'eventuale ricorso alle procedure di consultazione con le metodologie partecipate di Agenda 21 ai fini della massima trasparenza nell'informazione alla cittadinanza, delle aree del territorio preferenziali e di quelle controindicate per l'installazione di tutti gli impianti, intendendosi quali aree controindicate quelle nelle quali la realizzazione degli impianti è consentita a particolari condizioni, ferma restando la necessità di acquisire nulla osta, pareri e altri atti di assenso obbligatori comunque denominati;
- d) la minimizzazione, a seguito della realizzazione degli impianti, dei vincoli d'uso del territorio in relazione alle volumetrie edificatorie assentibili, nonché dei fattori di interferenza visiva sul paesaggio;
- e) la riqualificazione delle aree conseguita anche con interventi di rilocalizzazione degli impianti;
- f) l'accorpamento, per quanto possibile, degli impianti su strutture di supporto comuni o quantomeno all'interno di siti comuni, anche nei casi di rilocalizzazione;
- g) la riduzione, per quanto possibile, del numero complessivo di siti, compatibilmente con le esigenze di copertura delle zone servite dagli impianti e fatto salvo il rispetto dei limiti di campo elettromagnetico.

In sintesi il RCTM e le sue Varianti hanno come finalità intrinseca quella di rendere compatibile l'infrastruttura per il servizio della telefonia mobile con il suo contesto urbanistico, definendo i criteri e le modalità che dovranno essere osservati per la localizzazione e la costruzione delle SRB in relazione agli obiettivi principali di tutela della salute pubblica e di equilibrio dell'assetto urbano assicurando comunque l'erogazione del servizio agli utenti.

La presente Variante n.2 al RCTM si compone degli elaborati sotto riportati che modificano e integrano gli elaborati del RCTM:

- RELAZIONE ILLUSTRATIVA
- REGOLAMENTO
- CARTA DELLA LOCALIZZAZIONE IMPIANTI ESISTENTI E IN PREVISIONE.

## 1 Gli impianti esistenti aspetti urbanistici generali

I sopralluoghi effettuati e l'incrocio con il catasto dei siti ARPA hanno determinato il quadro degli impianti fissi per la telefonia mobile presenti sul territorio comunale di San Martino al Tagliamento, aggiornato alla data di novembre 2014, che conferma la situazione di marzo 2013.

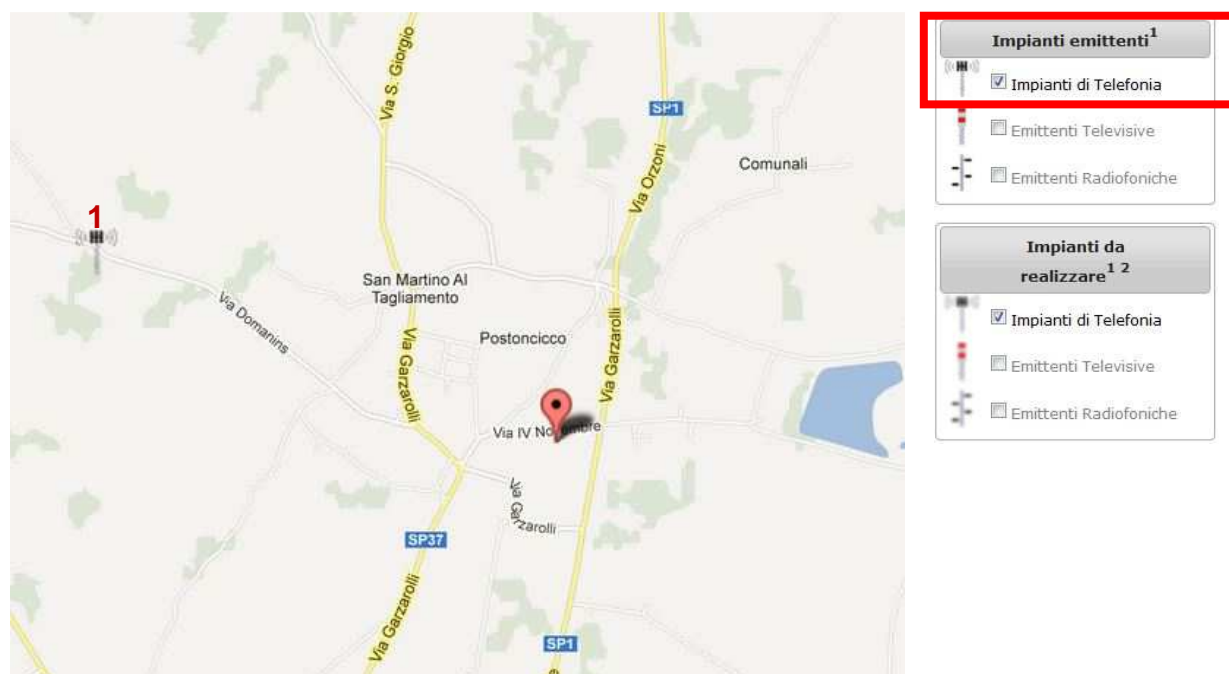
Si premette che lo stato di fatto delle SRB presenti sul territorio comunale non è pienamente corrispondente con quanto riportato nel catasto ARPA, poiché non tutte le SRB autorizzate e inserite nel detto catasto sono state realmente costruite (v. elenco seguente corrispondenza id RCTM – id ARPA).

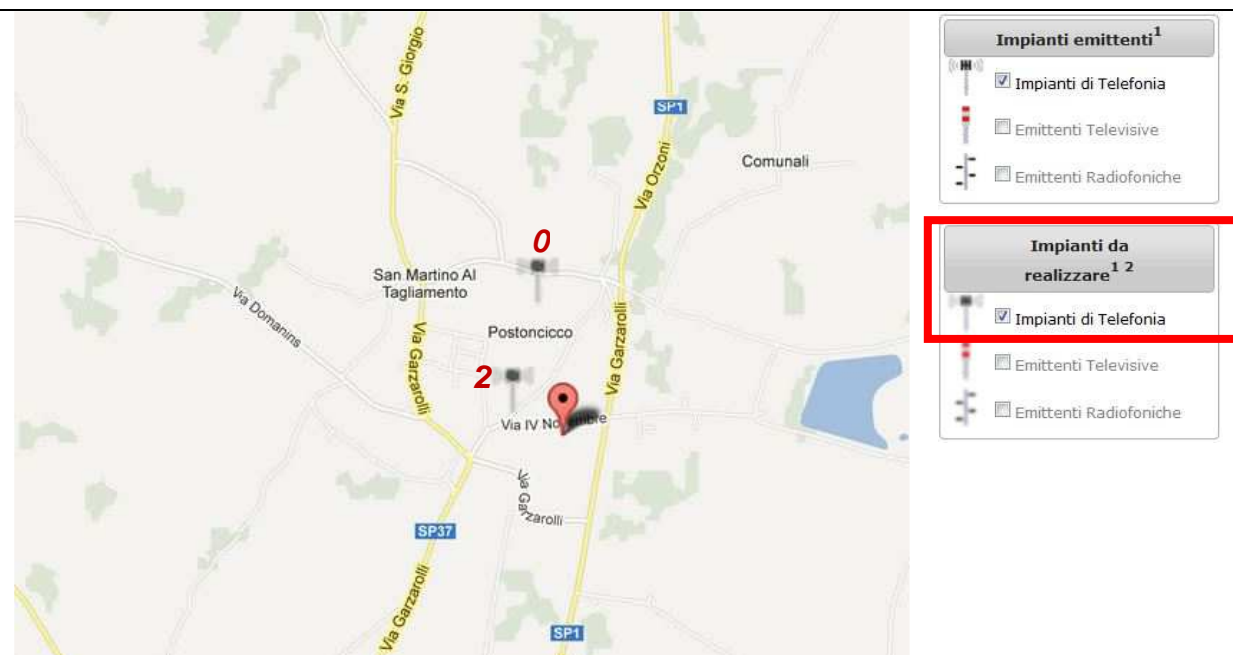
| Id RCTM | Sito Arpa | Gestore | Realizzato | Data Rilascio parere* | Indirizzo:      | Gauss-Boaga |           |
|---------|-----------|---------|------------|-----------------------|-----------------|-------------|-----------|
|         |           |         |            |                       |                 | Est         | Nord      |
| 0       | 2530      | H3G     | No         | N.D.                  | via Maggiore 10 | 2.355.165   | 5.098.569 |
| 1       | 5147      | WIND    | Sì         | 16/01/2013            | via Domanins    | 2.353.361   | 5.098.753 |
| 2       | 5117      | H3G     | No         | N.D.                  | via Rupa 19     | 2.355.047   | 5.098.109 |

Note:

\* La data di rilascio parere si intende per questo sito quella relativa all'ultima configurazione richiesta.

Dal sito di ARPA FVG è possibile consultare le mappe sotto riportate, che rappresentano indicativamente gli impianti di telefonia realizzati e autorizzati da Arpa.





Dalla ricognizione dei siti esistenti si sono desunti i dati conoscitivi finalizzati all'inquadramento urbanistico territoriale dell'insieme delle SRB esistenti sul territorio comunale. Tali dati evidenziano che l'unico impianto realizzato/esistente è localizzato in area di proprietà privata, ed è stato collocato prestando attenzione al contesto in cui è stato inserito: una localizzazione esterna alle aree residenziali e non visibile se non dalla medio-breve distanza.

Non risultano presenti SRB proprie della Protezione Civile e dell'ASS.

## 2 Elenco aree individuate in base a principio precauzione (aree e attrezzature scolastiche, aree e attrezzature per la sanità)

Ai sensi della L.R 3/2011 vengono individuati all'interno del territorio comunale i seguenti siti relativi a:

### A) asili nido e strutture scolastiche di ogni ordine e grado

*Fonte: Amministrazione Comunale di San Martino al Tagliamento – Servizio Edilizia privata*

| <b>Tipologia</b> | <b>denominazione</b>           | <b>indirizzo</b>      |
|------------------|--------------------------------|-----------------------|
| Scuola materna   | Scuola dell'infanzia Il Tiglio | Viale Rimembranza n°5 |

### B) strutture sanitarie quali ospedali e case di cura ed affini, strutture per case di riposo:

*Fonte: Amministrazione Comunale di San Martino al Tagliamento – Servizio Edilizia privata*

| <b>Tipologia</b> | <b>denominazione</b> | <b>indirizzo</b>      |
|------------------|----------------------|-----------------------|
| Centro Anziani   | Centro Anziani       | Viale Rimembranza n°4 |

### 3 Le richieste dei gestori (anno 2014)

I gestori alla data 30/10/2014 hanno presentato una richiesta di nuova installazione che si somma a quelle registrate al 31/3/2013 le richieste di sviluppo, riportate anche nella cartografia di riferimento, di seguito elencate:

| <b>Id RCTM</b> | <b>Gestore</b>  | <b>Localizzazione Area di Ricerca</b> |
|----------------|-----------------|---------------------------------------|
| 2p             | H3G             | via Rupa – via Pascutto               |
| 3p             | Vodafone        | via Rupa – via Pascutto               |
| 4p             | Vodafone        | via Domanins                          |
| 5p             | Vodafone        | via Maggiore                          |
| 6p             | Tim             | via Rupa – via Pascutto               |
| nuova          |                 |                                       |
| <b>7p</b>      | <b>Vodafone</b> | <b>via Santa Fosca</b>                |



#### 4 Valutazione del nuovo sito

L'ipotesi di nuova installazione è stata effettuata osservando sia gli obiettivi generali del RCTM (tutela della salute dei cittadini dagli effetti dell'esposizione ai campi elettromagnetici ai sensi delle vigenti norme, l'uso razionale del territorio, la tutela dei beni di interesse storico, artistico, culturale, paesaggistico, ambientale e naturalistico), sia principi di equità e imparzialità nei confronti dei gestori cui devono essere garantite pari opportunità per l'esercizio delle concessioni ottenute dallo Stato nel riconoscimento del carattere di pubblico interesse intrinseco ai servizi erogati.

In tal senso la scelta operata ha portato a localizzare il nuovo sito in aree di proprietà comunale, in posizione esterna ai centri abitati, in modo da minimizzare i vincoli d'uso del territorio, nonché dei fattori di interferenza visiva sul paesaggio.



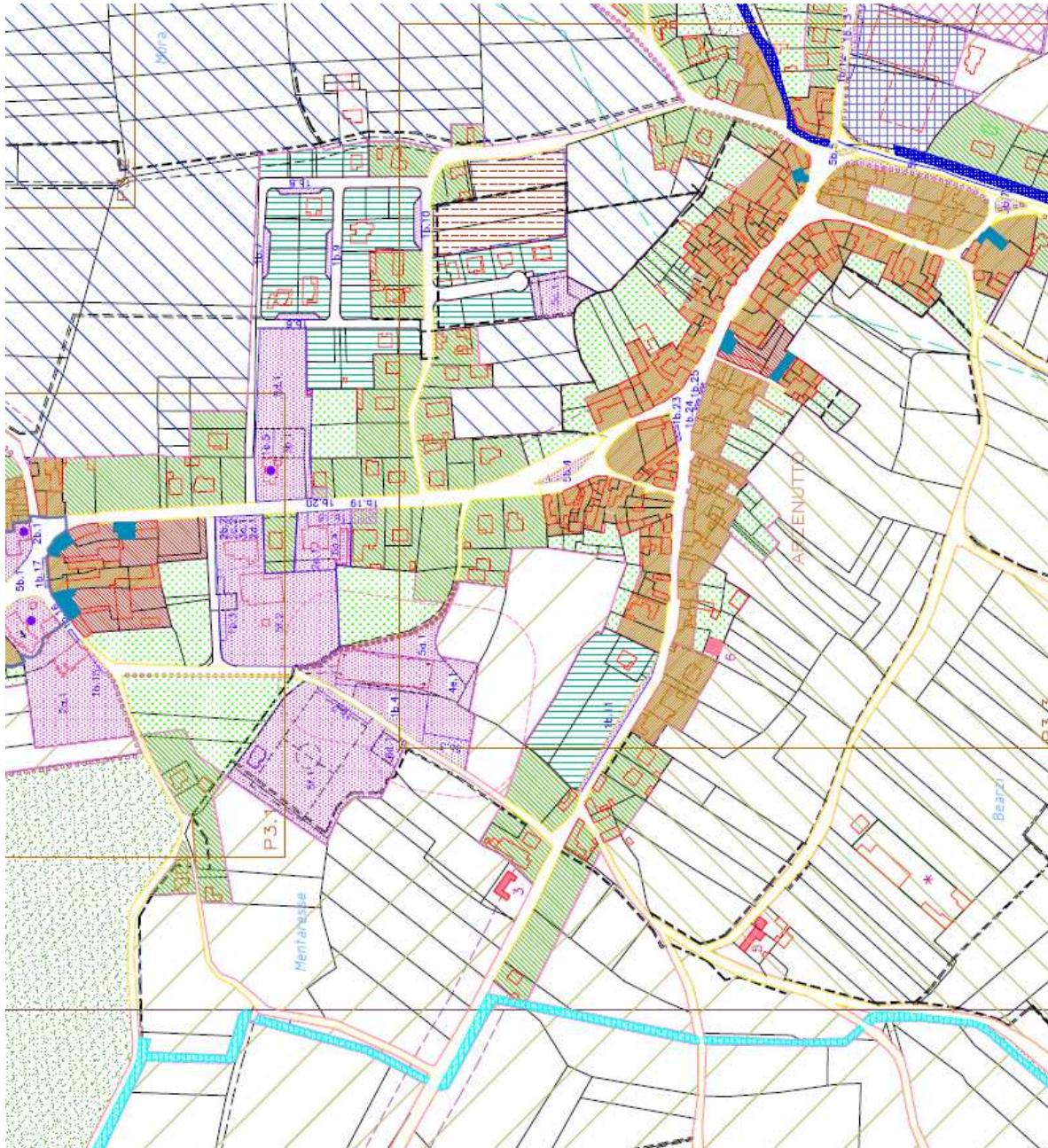
In sintesi

**Presenza gestori**

|               | SRB esistenti | Nuove SRB richieste |
|---------------|---------------|---------------------|
| WIND          | 1             |                     |
| TELECOM       |               | 1                   |
| VODAFONE      |               | 3+1                 |
| H3G           |               | 1                   |
| <b>TOTALE</b> | <b>1</b>      | <b>6</b>            |

**Destinazione urbanistica**

|                                   | SRB esistenti | Nuove SRB richieste |
|-----------------------------------|---------------|---------------------|
| viabilità                         |               | 1                   |
| Zona E5.2                         |               | 3                   |
| Zona E6                           | 1             | 1                   |
| nuova                             |               |                     |
| Servizi e attrezzature collettive |               | 1                   |
| <b>TOTALE</b>                     | <b>1</b>      | <b>6</b>            |



**Localizzazione per aree delle SRB**

|  | SRB esistenti | Nuove SRB richieste |
|--|---------------|---------------------|
| localizzazioni contrastanti con principio di precauzione | 0             | 0                   |
| controindicate   | 0             | 0                   |
| preferenziali  | 0             | 5                   |
| neutre   | 1             | 0                   |
| entro vincolo paesaggistico o storico-monumentale        | 0             | 0                   |
| nuova preferenziali + fascia rispetto cimiteriale        |               | 1                   |

